

# Résultats Questionnaire Mobilité

Groupe de Travail Vivre Ensemble



VILLE DE

**SAINT-ARMEL**

ILLE-ET-VILAINE



# Points de danger signalés

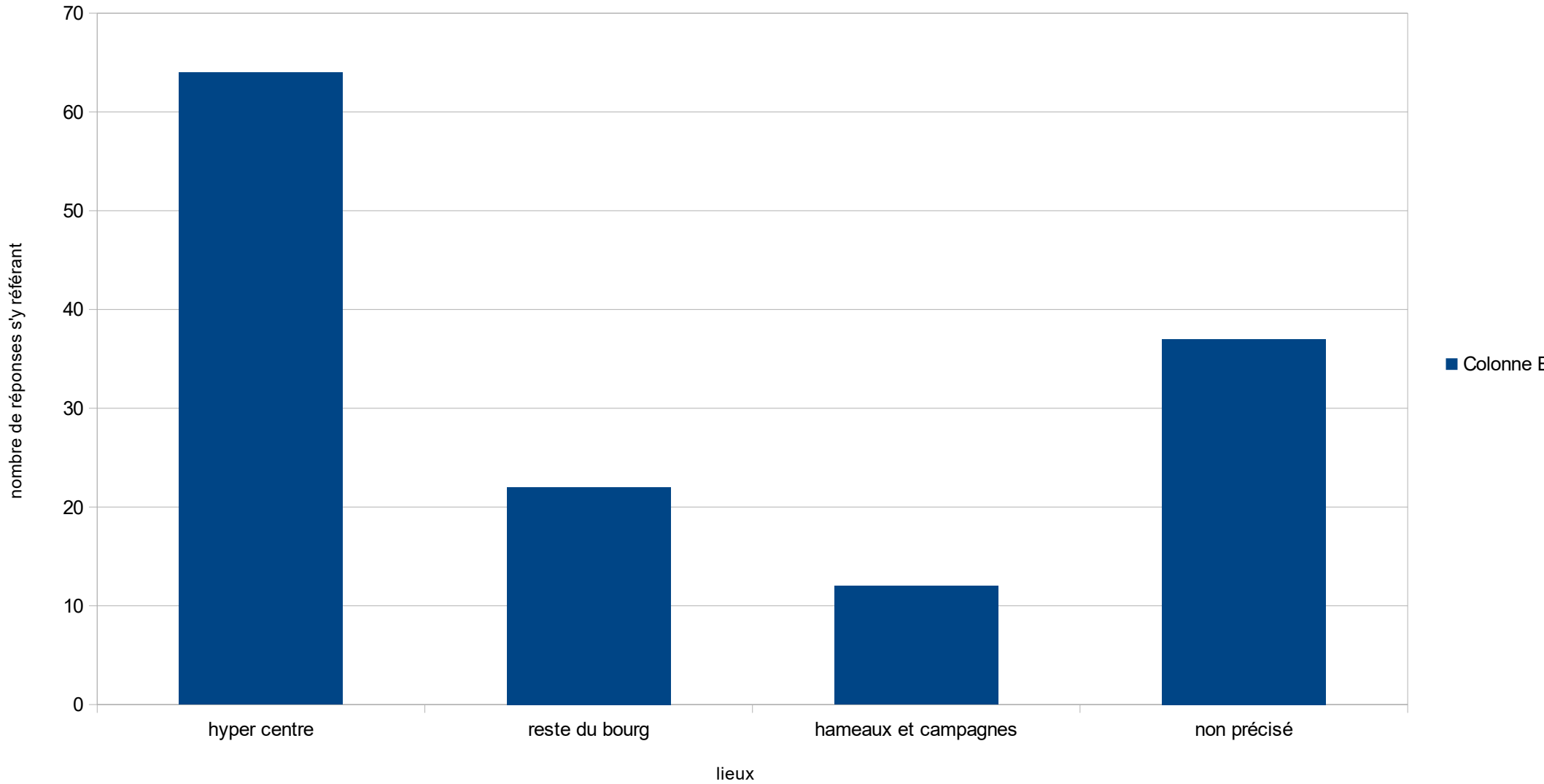
## Synthèse partielle des réponses à la question 1:

Quels sont, selon vous, les points de danger liés à la circulation et aux déplacements sur Saint-Armel ?

Les éléments en couleur font l'objet du graphique de la page suivante. L'hyper centre regroupe la Place de l'Église, le rue de la Mairie et la gare.

	A	B	C	D	E
1	lieux	Compter - lieux*			
2	Abord de l'école	11		Abords de l'Église	38
3	bourg	6		École-mairie	24
4	campagnes	7		gare	4
5	carrefour rue de la mairie chemin de la ry	1			
6	commune	1		campagne	10
7	croisement D36/rue Noël du Fail	3		routes intercommunales	2
8	croisement piste cyclable et sortie d'immeuble route de Corps-Nuds	1			
9	Croisement Route de Corps-Nuds/Chemin de la Fontaine	1		toute la commune	31
10	Croisement rue de la Mairie/Rue du Gros Chêne	2		rue de la Mairie	58
11	croisement rue des iris/rue Louis Bourdon	1		points isolées	25
12	croisement rue du gros chêne/rue de la mairie	1			
13	Croisement rue du Patis des Noës et rue Louis Bourdon	1		hyper centre	64
14	D36 (campagne)	2		reste du bourg	22
15	début de la rue du Val	1		hameaux et campagnes	12
16	feu devant la mairie	2		non précisé	37
17	gare	1			135
18	itinéraire cyclable Saint-Armel Vern	2			
19	L'entrée de bourg D36	2			
20	La Jaille	1			
21	La Ruée	1			
22	Passage alterné route de Corps-Nuds	1			
23	passage piéton du cimetière	1			
24	place de l'église	33			
25	priorité à droite D36/rue Noël du Fail	1			
26	Route de Chateaugiron	1			
27	Route de Corps-Nuds	1			
28	rue de la mairie	5			
29	Rue de la Mairie bâtiment en péril	4			
30	rue de Penthièvre	1			
31	Rue des Rosiers	1			
32	rue du Patis des Noës	2			
33	rue Stéphane Hessel	2			
34	Rue Veuve Tual	1			
35	stop chemin de la ry	2			
36	toute la commune	30			
37	ZAC des Boschaux	1			
38	(vide)				
39	<b>Total Résultat</b>	<b>135</b>			

## Lieux de dangerosité signalés



# Typologie des dangers signalés

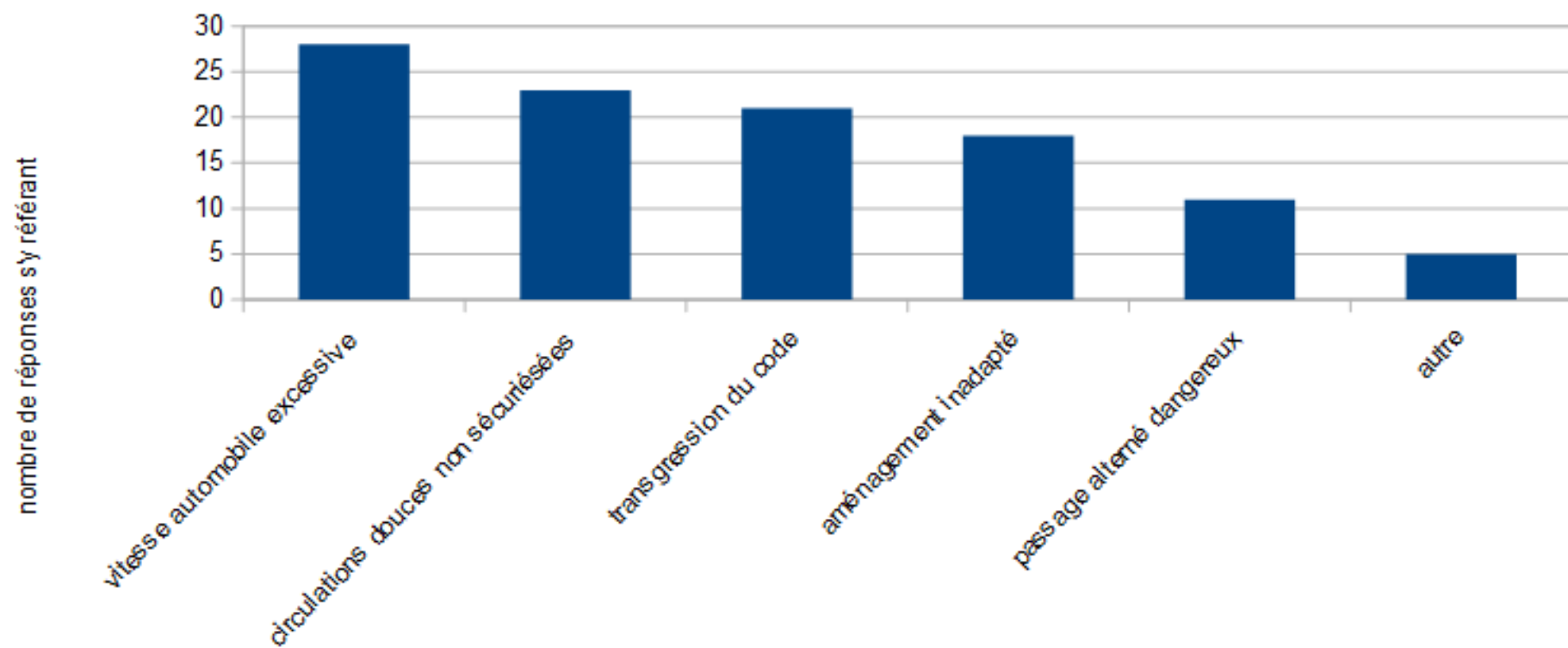
## Synthèse partielle des réponses à la question 1:

Quels sont, selon vous, les points de danger liés à la circulation et aux déplacements sur Saint-Armel ?

Les éléments en couleur font l'objet du graphique page suivante. La vitesse automobile fait l'objet de suffisamment de signalements pour qu'on la distingue des autres transgressions du code de la route.

	A	B	C	D	E
1	problème	Compter - problème*			
2	accotements	1		principaux problèmes recensés	
3	circulation piétonne non sécurisée	2		vitesse automobile excessive	28
4	manque d'éclairage	1		circulations douces non sécurisées	23
5	manque de civisme	1		transgression du code	21
6	manque de passage piéton	4		aménagement inadapté	18
7	manque de pistes cyclables	4		passage alterné dangereux	11
8	manque de trottoirs	1		autre	5
9	marquage au sol	2			
10	mauvaise signalisation	2			
11	pas assez de stationnement	1			
12	passage alterné dangereux	11			
13	passage de poids lourds et engins agricoles	1			
14	pb de passage piéton	15			
15	pb de visibilité	2			
16	ralentisseurs non conformes	2			
17	respect de la priorité à droite	6			
18	Rond point dangereux	3			
19	route trop étroite	5			
20	stationnement à contresens	1			
21	stationnement interdit non respecté	1			
22	transgression du code	12			
23	travaux	1			
24	trop de circulation	2			
25	vitesse excessive	28			
26	(vide)				
27	<b>Total Résultat</b>	<b>109</b>			
28					

## Principaux problèmes recensés



# Solutions proposées

## Solutions proposées en réponse à la question 1:

Quels sont, selon vous, les points de danger liés à la circulation et aux déplacements sur Saint-Armel ?

La question n'appelait pas de solution mais suffisamment de réponses en comprenant quand même pour qu'il soit intéressant de les présenter ici accompagnées des points de danger et des problèmes qu'elles pourraient régler.

	A	B	C	D	E
	lieux	problème	solution	Compter - solution*	
1					
2	croisement D36/rue Noël du Fail	vitesse excessive	remettre le stop	1	
3	Croisement rue de la Mairie/Rue du Gros Chêne	transgression du code	le supprimer	1	
4	feu devant la mairie	transgression du code	apprendre aux piétons à traverser au feu	1	
5	itinéraire cyclable Saint-Armel Vern	(vide)	créer une piste cyclable double sens	1	
6	place de l'église	passage alterné dangereux	installer un miroir	1	
7	priorité à droite D36/rue Noël du Fail	respect de la priorité à droite	créer un cédez le passage	1	
8	rue de la mairie	(vide)	aménager la rue	1	
9	Rue de la Mairie bâtiment en péril	route trop étroite	démolir les bâtiments pour élargir le trottoir	1	
10	rue du Patis des Noës	vitesse excessive	ralentisseurs et chicanes	1	
11	rue Stéphane Hessel	vitesse excessive	éviter la ligne droite	1	
12	toute la commune	vitesse excessive	ralentisseurs	1	
13	<b>Total Résultat</b>			<b>11</b>	
14					





# Comment encourager les déplacements doux ?

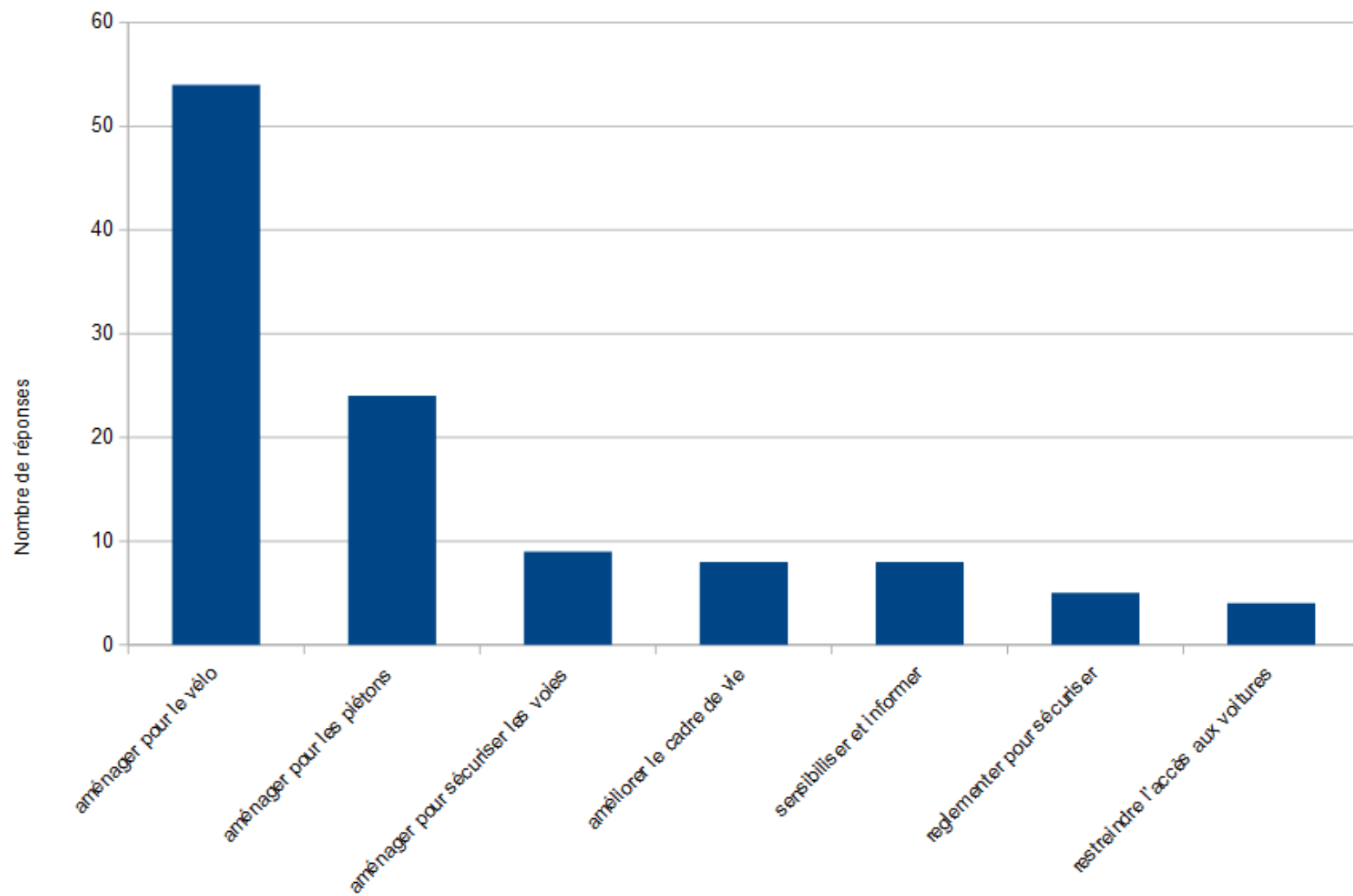
Synthèse des réponses à la question 2:

Comment, selon vous, encourager les habitants à utiliser des déplacements doux (vélos, déplacements piétons) ?

La partie de droite synthétise les réponses et fait l'objet d'un graphique sur la page suivante. La grande majorité des propositions (91/112) sont proposées pour toute la commune.

	A	B	C	D	E
1	Solution	Compter - Solution*		synthèse :	
2	ajouter des ralentisseurs	3			
3	améliorer la sécurité routière	5			
4	aménager des rues sans voitures	2			
5	aménager le GR qui mène à Chambièr	2			
6	créer des abris à vélos	2			
7	créer des cheminements piétons	12			
8	créer des pistes cyclables	33			
9	créer des trottoirs	2			
10	créer un plan pédagogique	1			
11	créer une piste cyclable entre Saint-Armel et Vern	3		aménager pour le vélo	54
12	défi de déplacement piéton	1		aménager pour les piétons	24
13	développer le pédibus	3		aménager pour sécuriser les voies	9
14	développer les chemins doux	8		améliorer le cadre de vie	8
15	développer les commerces	2		sensibiliser et informer	8
16	développer les parkings à vélos	6		reglementer pour sécuriser	5
17	meilleur éclairage	3		restreindre l'accès aux voitures	4
18	meilleur entretien des chemins piétons	2			
19	organiser des sorties pédagogiques	1			
20	plus d'espaces verts	5			
21	plus de signalisation	2			
22	prévoir une rocade	1			
23	réduire la vitesse des voitures	3			
24	réduire les places de parking	2			
25	regler le problème des déjections canines	1			
26	restreindre l'accès aux voitures	2			
27	sécuriser les axes routiers	2			
28	service type vélib	2			
29	tailler les haies plus régulièrement	1			
30	(vide)				
31	<b>Total Résultat</b>	<b>112</b>			
32					

## Comment encourager les déplacements doux ?



# Déplacements doux

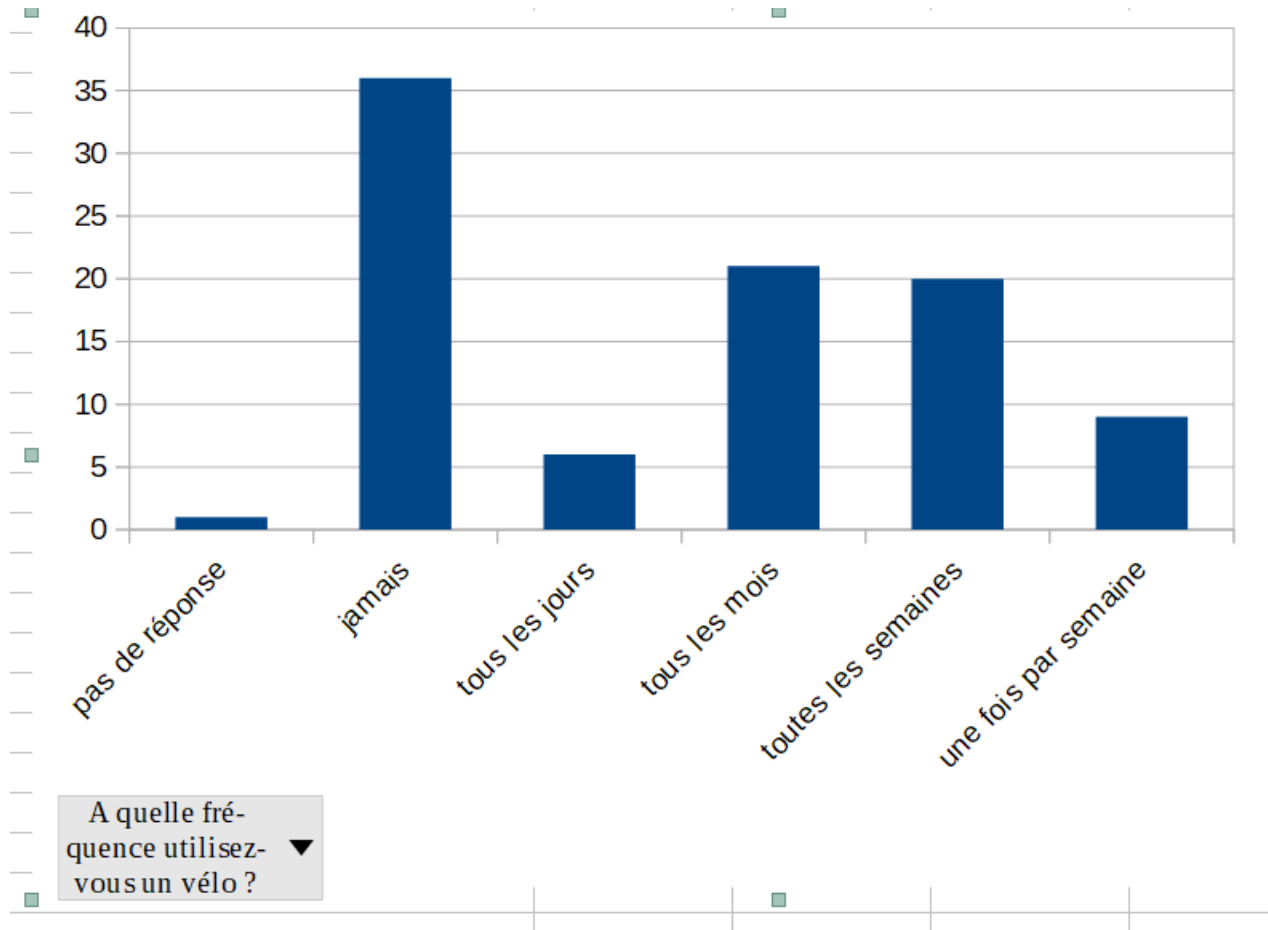
(questions fermées et choix multiples)

1	Vous déplacez-vous à pieds ou à vélo sur Saint-Armel ?	Compter - Vo
2	non	5
3	oui	100
4	(vide)	
5	<b>Total Résultat</b>	<b>105</b>

1	Possédez-vous un vélo en état de fonctionnement ?	Compter - 1
2	1	1
3	non	19
4	oui	85
5	(vide)	
6	<b>Total Résultat</b>	<b>105</b>

1	Motifs avancés pour les déplacements doux (vélo et marche)				
2					
3					
4	<b>commerces et services</b>	<b>ecole</b>	<b>loisirs, vie sociale</b>	<b>transports</b>	<b>travail</b>
5	89	13	75	9	7

1	A quelle fréquence utilisez-vous un vélo ?	Compter - A q
2		1
3	jamais	36
4	tous les jours	5
5	tous les mois	21
6	toutes les semaines	20
7	une fois par jour	1
8	une fois par semaine	9
9	(vide)	
10	<b>Total Résultat</b>	<b>93</b>



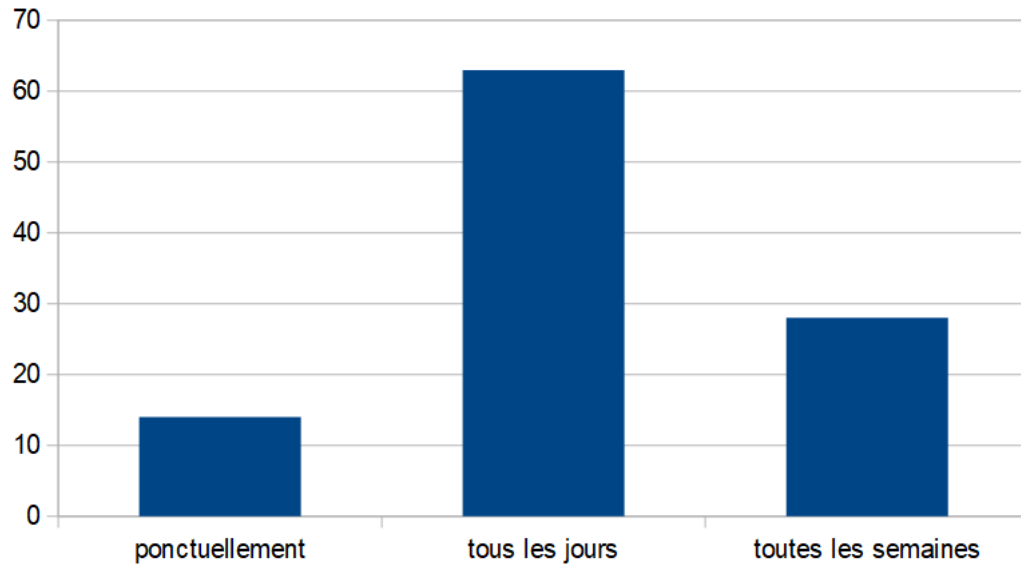
## A quelle fréquence utilisez-vous un vélo ?

	A	B
1	A quelle fréquence utilisez-vous un vélo ?	Compter - A
2	pas de réponse	
3	jamais	36
4	tous les jours	6
5	tous les mois	21
6	toutes les semaines	20
7	une fois par semaine	9
8	(vide)	
9	<b>Total Résultat</b>	<b>93</b>

A quelle fréquence utilisez-vous un vélo ? ▼

# Questions sur la voiture

A QUELLE FREQUENCE UTILISEZ-VOUS UNE VOITURE ?



Possédez-vous une voiture ?

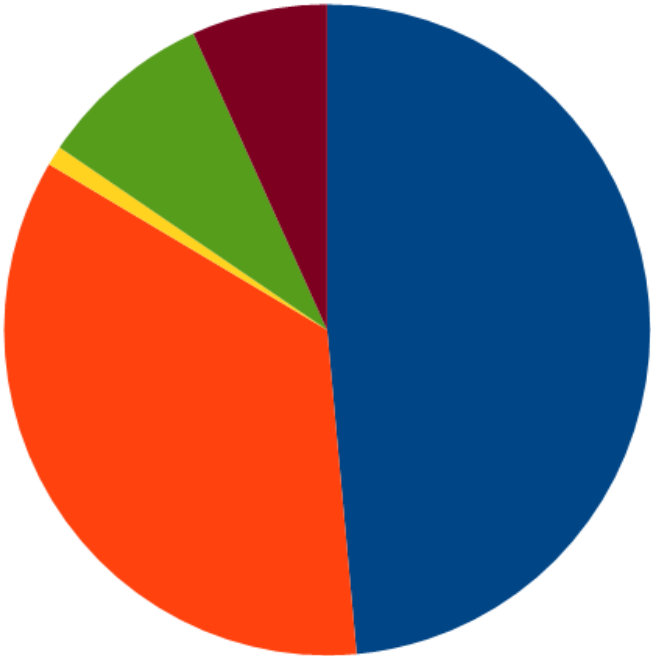
1	Possédez-vous une voiture ?	Compter - P
2	non	2
3	oui	104
4	oui	1
5	(vide)	
6	<b>Total Résultat</b>	<b>107</b>

A quelle fréquence utilisez-vous une voiture ?

1	A quelle fréquence utilisez-vous une voiture ?	Compter - A
2	ponctuellement	14
3	tous les jours	63
4	toutes les semaines	28
5	(vide)	
6	<b>Total Résultat</b>	<b>105</b>

# Quels transports en commun utilisez vous sur Saint-Armel en temps normal ?

Quel transport en commun utilisez-vous sur Saint-Armel ?



- aucun
- bus
- bus/covoiturage
- bus/train
- train

1	Quels transports en commun utilisez-vous ?	Compter - Qu
2	aucun	50
3	bus	36
4	bus/covoiturage	1
5	bus/train	9
6	train	7
7	(vide)	
8	<b>Total Résultat</b>	<b>103</b>
9		

# Les incivilités liées aux déchets et détrit

1	Avez vous constaté des incivilités	Compter - Ave
2	non	17
3	oui	56
4	(vide)	
5	<b>Total Résultat</b>	<b>73</b>

1	solutions proposées	Compte
2	agent	1
3	anticiper les dépôts de déchets de chantier	2
4	mettre des sacs à disposition	16
5	mise au point avec les éboueurs	1
6	organiser des journées de nettoyage	2
7	parc à déjections	1
8	plus d'entretien des espaces verts	2
9	plus de plantes	1
10	plus de poubelles	6
11	poubelles enterrées pour les immeubles	1
12	poubelles pour animaux	2
13	sanctionner	8
14	sensibiliser	9
15	signalétique	7
16	vider les poubelles plus souvent	2
17	(vide)	
18	<b>Total Résultat</b>	<b>61</b>

SOLUTIONS AUX INCIVILITES

